

## DEVESA

· Itinerario lúdico-explicativo por la Devesa. Este puede realizarse por varias zonas:

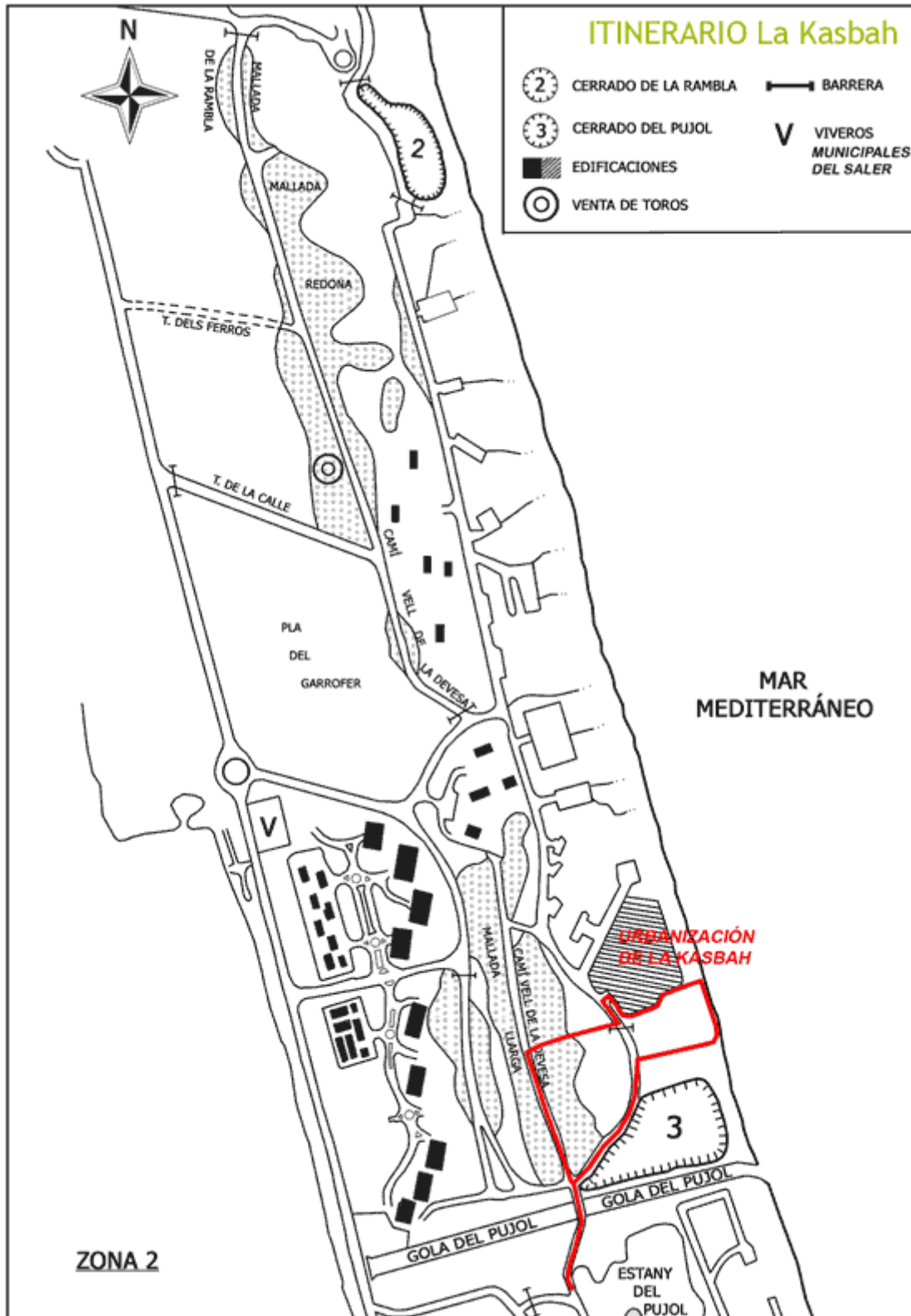
La Kasbah  
El Saler  
Estany de Pujol-zona Life-Duna

· Itinerario con actividades didácticas. Material: *“Material escolar para un vivero didáctico” – Material del alumno y del profesorado.* El profesorado es el encargado de seleccionar las actividades adecuadas al nivel del grupo y a los objetivos propuestos, contando con el asesoramiento del equipo de educación ambiental del Servicio Devesa – Albufera.

Para concertar visita en este recurso hay que contactar con el equipo de Educación Ambiental del SERVICIO DEVESA-ALBUFERA, servicio público del Ayuntamiento de Valencia.

SERVICIO DEVESA-ALBUFERA  
CV 500, Km. 8'5, margen izqda. 46012 Valencia  
Teléfonos: 961610347-48 / 961610021 Fax: 961610037  
[odevesa@valencia.es](mailto:odevesa@valencia.es)

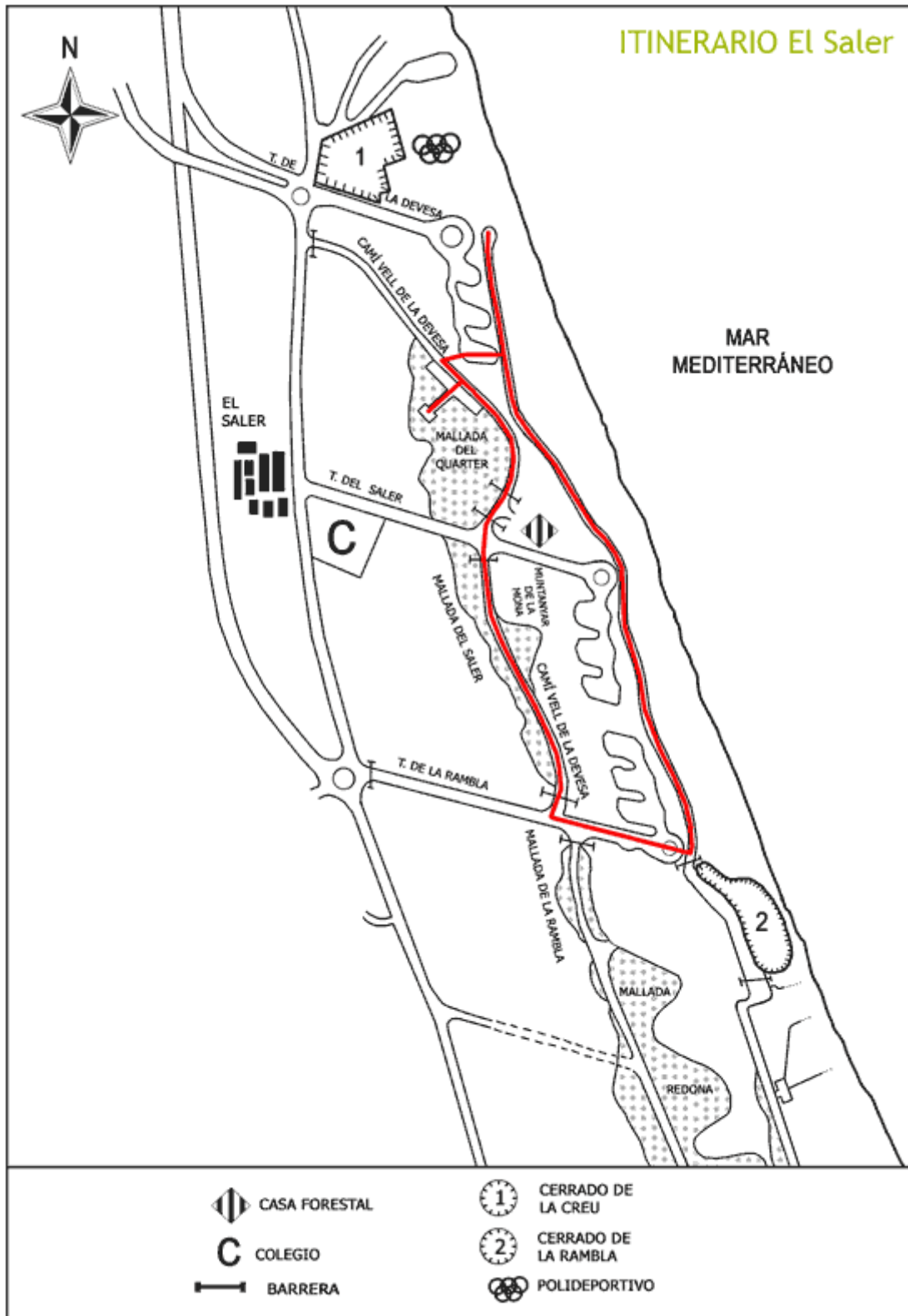
*Equipo de Educadoras Ambientales: Tania Moya y Azucena Muñoz.*



ACCESO A LA URBANIZACIÓN DE LA KASBAH

Viniendo desde Valencia por la autovía en dirección a Cullera, se llega a una rotonda que da acceso a Alfafar (donde acaba la autovía). Continuamos por la carretera CV 500, carretera que identificamos por discurrir paralela al bosque de la Devesa. Tras pasar a mano derecha el retén de bomberos, llegamos a una rotonda en la que giramos hacia la izquierda (en la dirección que unos carteles indican un hotel). Hay que seguir en esta dirección y en la primera bifurcación girar a la izquierda. Dando una gran curva llegamos frente al hotel. Giramos a la derecha y esta carretera nos lleva hasta la urbanización de **La Kasbah**, donde una cadena nos impedirá el paso hacia la Devesa.



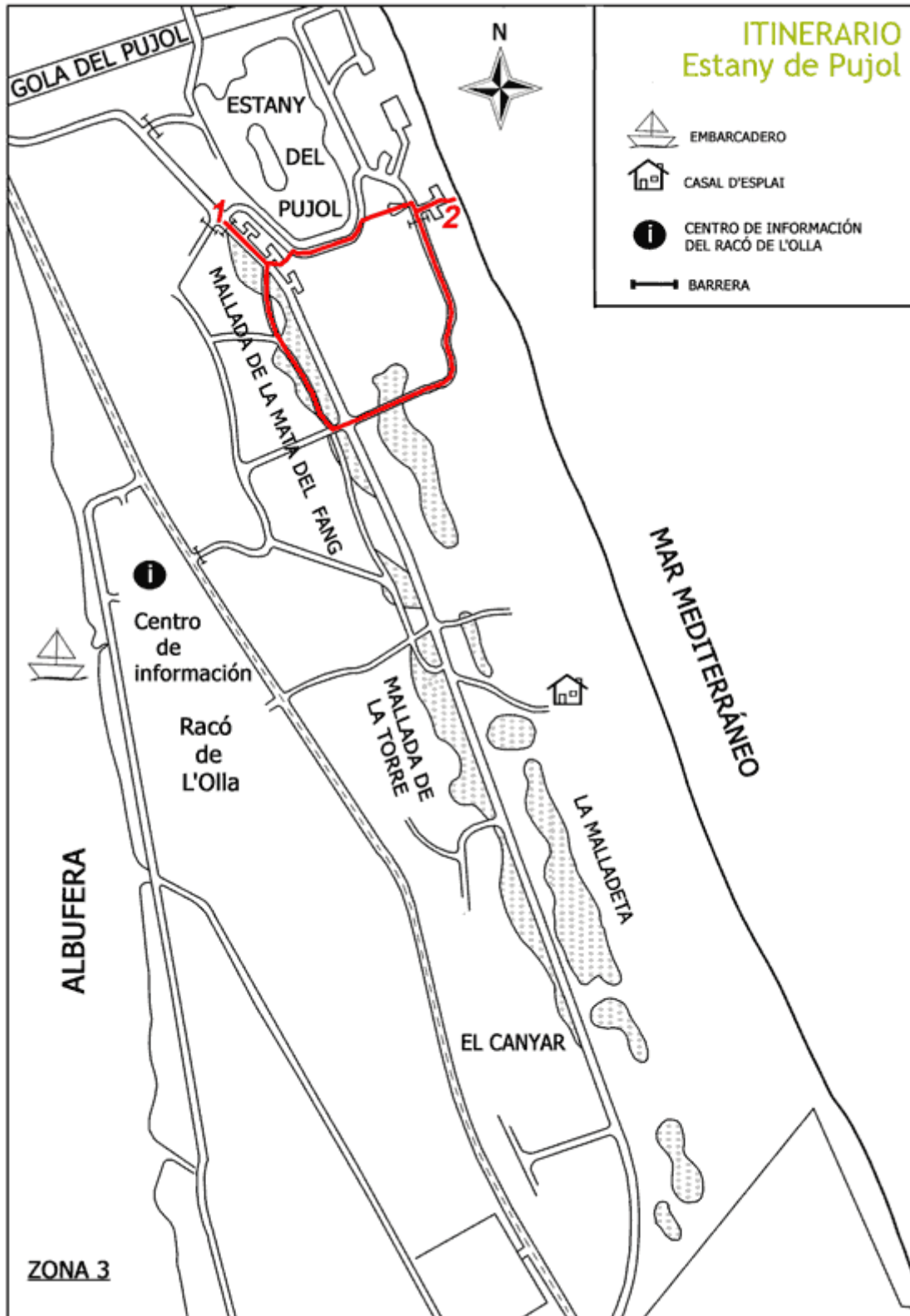


ACCESO AL PUNTO DE ENCUENTRO DEL ITINERARIO POR LA ZONA DE EL SALER

Viniendo desde Valencia por la autovía en dirección a Cullera, hay que salirse por la salida que pone El Saler o Playas. Esta salida va a parar en una rotonda en la que giraremos a mano derecha en dirección al pueblo de El Saler.

Una vez en el pueblo se ha de tomar el vial que va hacia la playa. Este vial pasa por delante del Centro Educativo "Lluís Santangel".

El vial acaba en una rotonda por la que se accede a los aparcamientos de vehículos y autobuses. En la parada del autobús de línea que hay en esta rotonda está el punto de encuentro para el itinerario.



ACCESO A L'ESTANY DEL PUJOL O LAGO ARTIFICIAL Y A LA ZONA LIFE DUNA

Para acceder a l'**Estany del Pujol** desde Valencia se continúa la autovía en dirección a Cullera, se pasan dos rotondas, la primera la que da acceso a Alfafar (donde acaba la autovía) y la segunda a un hotel. Se ha de pasar también la Gola de Pujol y seguir hasta el desvío hacia el pueblo de El Palmar.

Nada más tomar este desvío, a unos 500 m y a mano izquierda, se localiza el Centro de Información del Racó de l'Olla, donde el autobús puede dar la vuelta para tomar nuevamente la dirección hacia Valencia.

Volviendo, justo antes de llegar a la Gola del Pujol, hay una carretera a la derecha por la que se entrará. Se sigue por esta carretera y al final de una larga recta una cadena nos corta el paso.

En este punto hay un cartel indicador del *Casal d'Esplai* a la derecha y otro del *Proyecto Life "Restauración de Hábitats Dunares en la Albufera de Valencia"* a la izquierda. Esta cadena, que a veces está abierta, es uno de los puntos de encuentro para las visitas guiadas el PUNTO DE ENCUENTRO DE "LA CADENA".

Una vez en la cadena, nos tenemos que desviar a la izquierda, justo enfrente tenemos l'Estany del Pujol. En el siguiente desvío tomamos hacia la derecha de manera que vamos bordeando l'Estany. Saliendo de la gran curva que bordea el lago tenemos un desvío hacia la derecha que seguiremos siempre rectos dejando a ambos lados entradas a otros aparcamientos. Al final del camino veremos un vial de hormigón más estrecho y cerrado con bolardos con dos aparcamientos cerca. De uno de ellos se accede a la playa por una pasarela de madera. Este es otro punto de encuentro para las visitas guiadas el PUNTO DE ENCUENTRO DE "PLAYA DE LA MALLADETA".

Para aquellos grupos que decidan comer en el Área de esparcimiento de l'Estany del Pujol, pueden aparcar el autobús o los vehículos en el aparcamiento que hay junto al mismo. Se accede desde el punto de encuentro de "La Cadena", tomando el desvío a la izquierda y al llegar al siguiente cruce girar nuevamente a la izquierda. (A la derecha vamos hacia el punto de encuentro de "La Playa").

NO SE PUEDE ENTRAR DIRECTAMENTE HACIA L'ESTANY DEL PUJOL VINIENDO DESDE VALENCIA, HAY QUE DAR LA VUELTA EN EL CENTRO DE INFORMACIÓN DEL RACÓ DE L'OLLA.

## ACCESO al Racó de l'Olla y a l'Estany de Pujol

