



DEVESA

· Excursion récréative et éducative à La Devesa. Cette excursion inclut différents endroits:

La Kasbah
El Saler
Aire de l'Estany de Pujol - Life-Duna

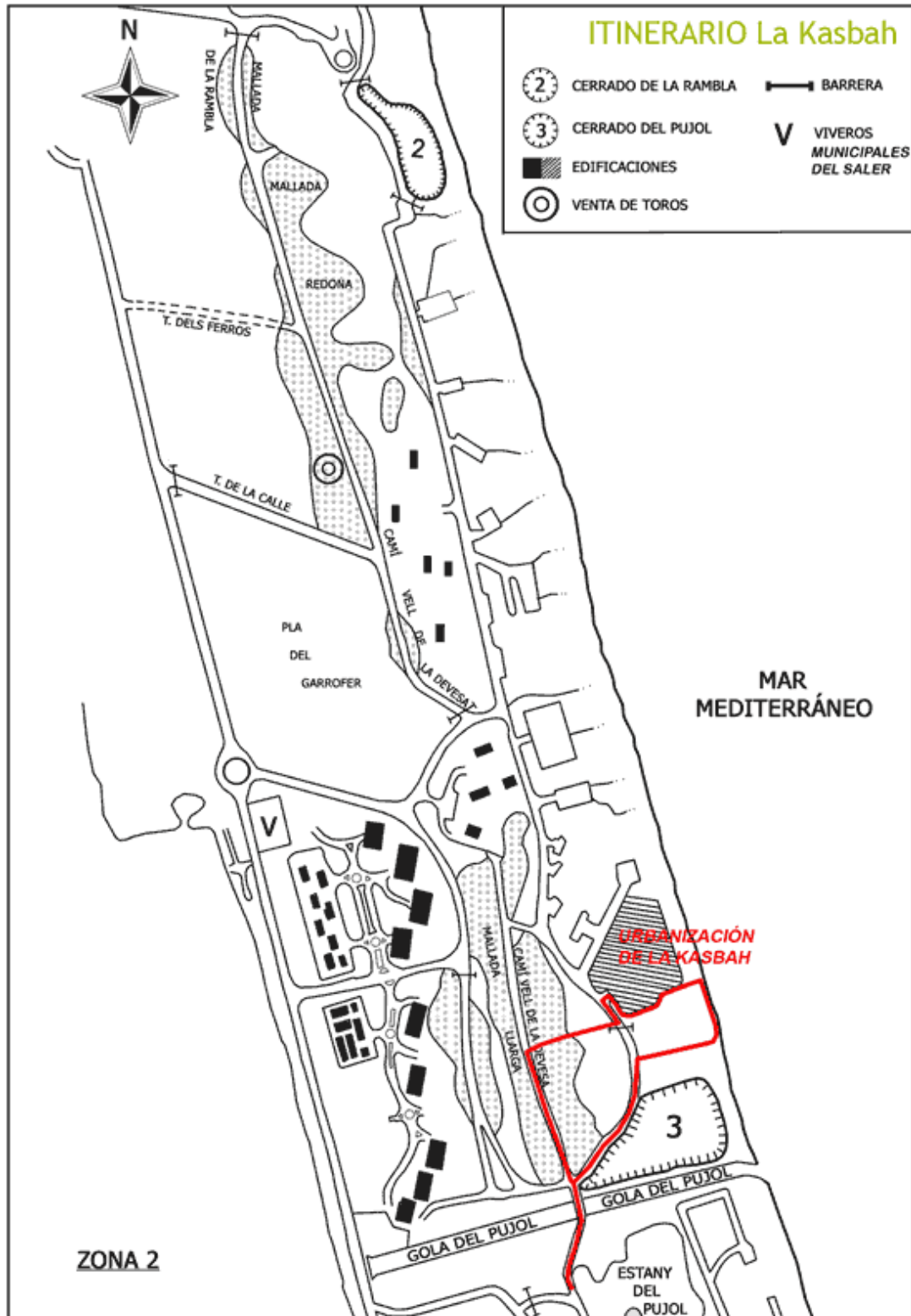
· Excursion avec activités didactiques. Matériel: « Matériel éducatif pour une pépinière didactique » - Matériel de l'étudiant et du professeur. Les enseignants sont responsables de choisir des activités adaptées au groupe et aux objectifs à atteindre, et seront assistés par l'Equipe d'Education Environnementale de La Devesa de l'Albufera.

Afin de réserver une visite, contactez l'Équipe d'Education Environnementale du SERVICE DEVESA-ALBUFERA, un service public de la Mairie de Valencia.

SERVICIO DEVESA-ALBUFERA
CV 500, Km. 8'5, margen izqda.
46012 Valencia

Téléphone: 961610347-48 / 961610021 Fax: 961610037
odevesa@valencia.es

Equipe d'Educateurs Environnementaux: Tania Moya et Azucena Muñoz.

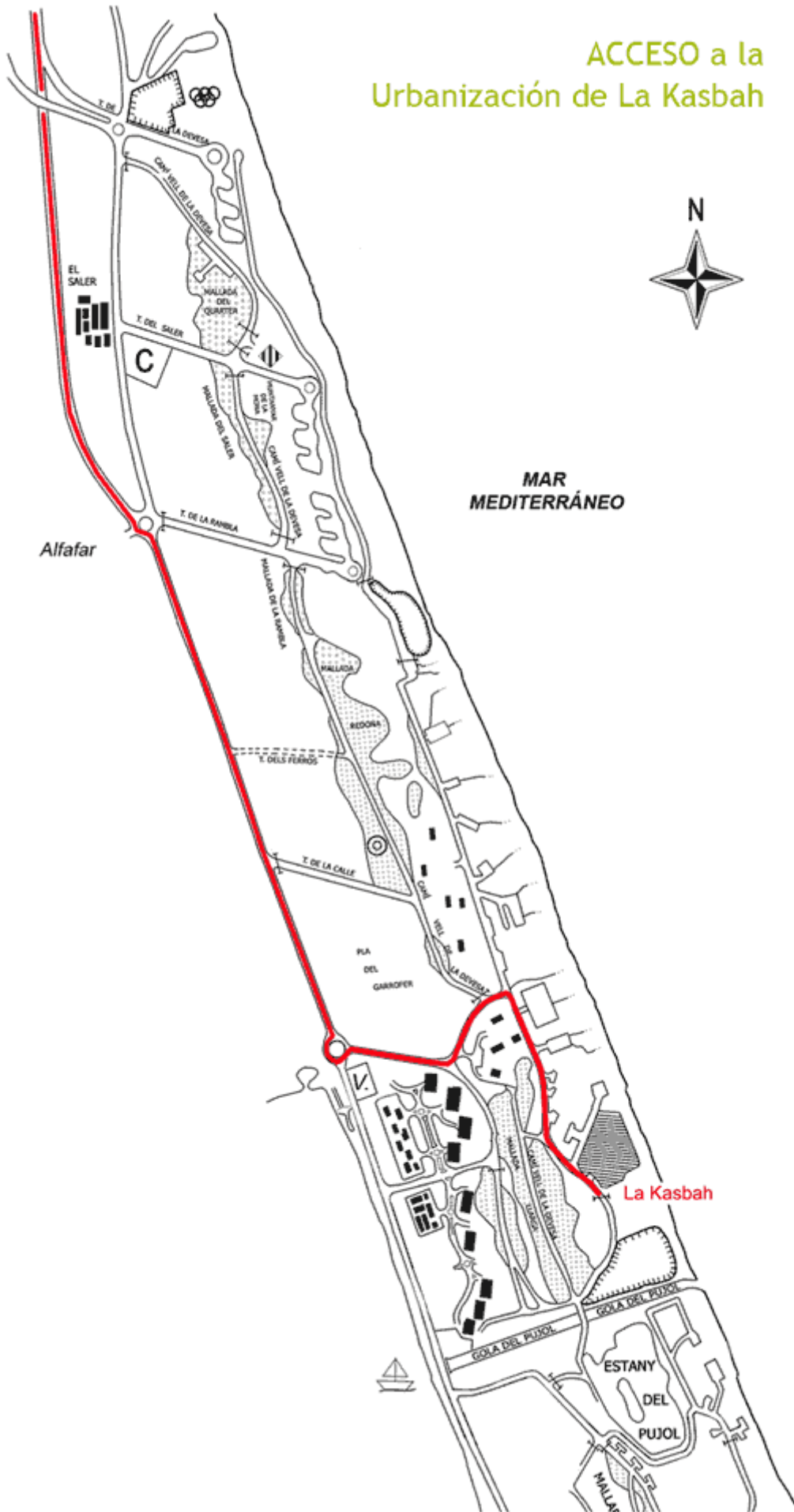


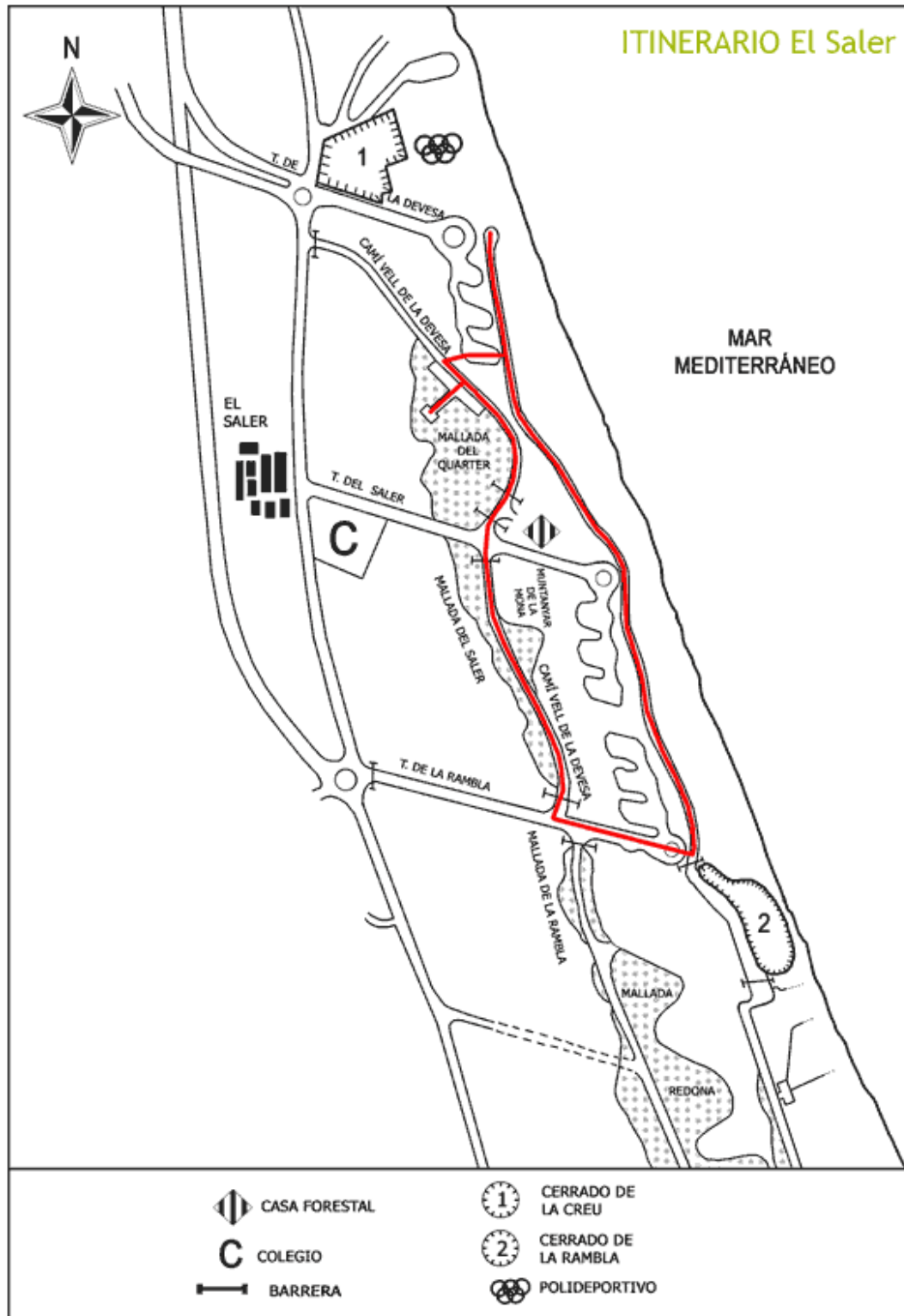
ACCESS À L'URBANISATION DE LA KASBAH

En venant de Valencia par l'autoroute en direction de Cullera, il y a deux ronds-points, le premier pour aller à Alfafar (où termine l'autoroute). Continuer sur la route CV 500, qui est parallèle à la forêt de La Devesa. Après avoir passé devant la caserne de pompiers à droite, tourner à gauche au rond point (vers l'hôtel, indiqué par un panneau). Suivre cette direction et tourner à gauche à la première sortie. L'hôtel est situé après une longue courbe. Tourner à droite pour aller à l'urbanisation de **La Kasbah**. Une chaîne interdit l'accès des véhicules à La Devesa.

VALENCIA

ACCESO a la Urbanización de La Kasbah



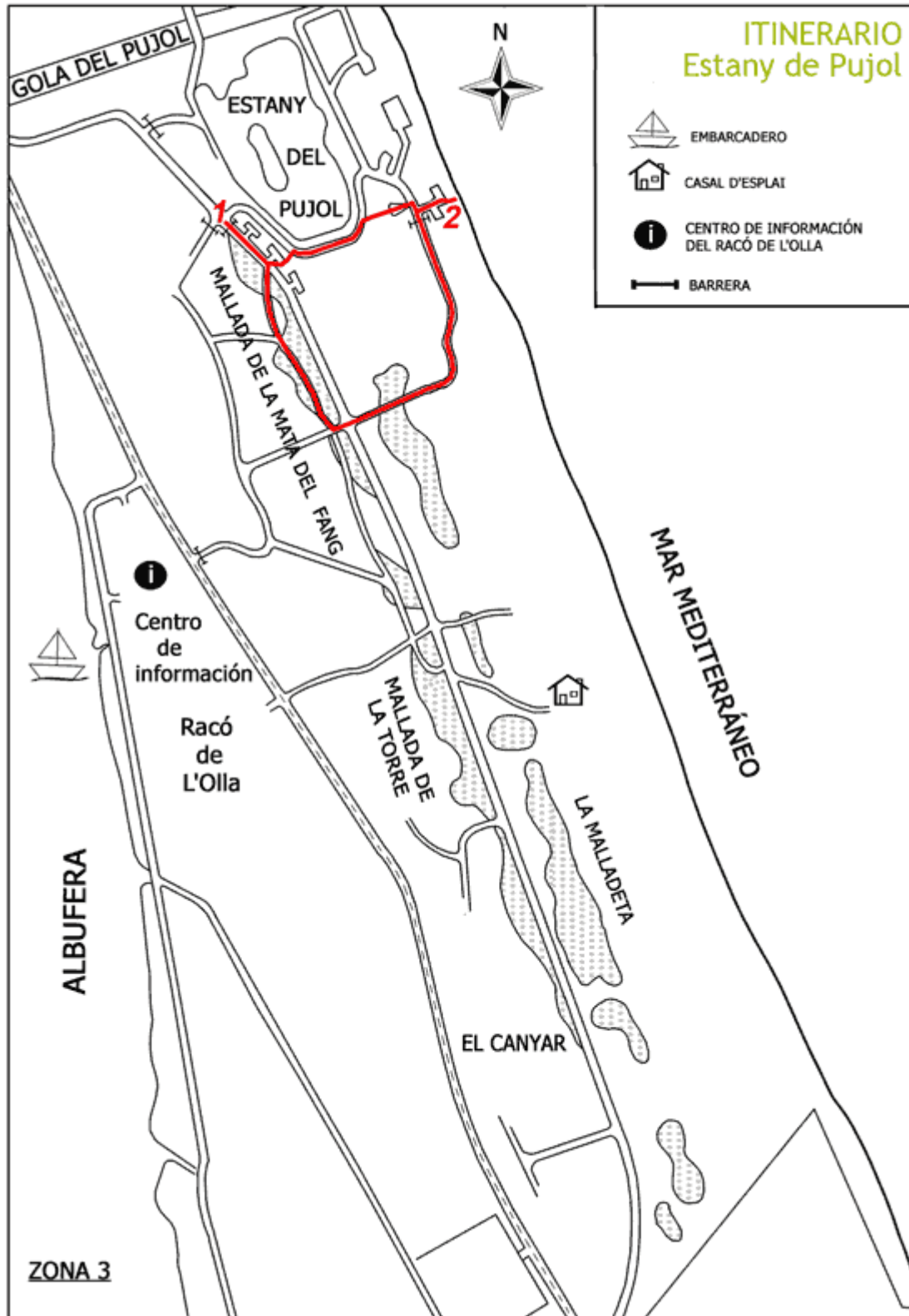


ACCESS AU POINT DE RENCONTRE DES EXCURSIONS DE LA RÉGION DE EL SALER

En venant de Valencia par l'autoroute en direction de Cullera, prendre la sortie indiquée par le panneau « El Saler o Playas ». Cette sortie mène à un rond-point. Tourner à droite dans la direction du village de El Saler.

Une fois dans le village, prendre la route pour aller à la plage en passant devant l'école «Lluís Santangel». Il y a un rond-point à la fin de la route donnant accès aux stationnements pour véhicules et autobus. Le point de rencontre pour l'excursion est situé à côté de l'arrêt d'autobus sur le bord du rond-point

ESTANY DEL PUJOL O LAGO ARTIFICIAL Y A LA ZONA LIFE DUNA



ESTANY DEL PUJOL OU LAC ARTIFICIEL ET RÉGION DE LIFE DUNA

ACCESS À L'ESTANY DEL PUJOL OU RÉGION DU LAC ARTIFICIEL ET DE LIFE DUNA

Pour aller à **l'Estany del Pujol** depuis Valencia, prendre l'autoroute en direction de Cullera. Il y a de deux ronds-points, le premier pour aller à Alfafar (où termine l'autoroute) et le deuxième est la voie d'accès à un hôtel. Traverser le pont de la Gola de Pujol (canal), et prendre la sortie du côté droit vers le village de El Palmar. Le centre d'information Racó

de l'Olla est situé juste après cette sortie, à environ 500 mètres à gauche, où l'autobus doit faire demi-tour pour retourner dans la direction de Valencia. Juste avant d'arriver encore une fois à la Gola de Pujol, prendre la route à droite. Continuer tout droit sur cette route jusqu'à la fin, où une chaîne interdit l'accès aux véhicules. Il y a deux panneaux indiquant le *Casal d'Esplai* à droite et le panneau du Projet Life indiquant "*Restauración de Hábitats Dunares en la Albufera de Valencia*" («Restauration des habitats dunaires dans l'Albufera de Valencia») à gauche. Un des points de rencontre pour les visites guidées est situé à côté de cette chaîne, qui est parfois ouverte.

POINT DE RENCONTRE DE «LA CADENA».

Tourner à gauche en arrivant à la chaîne. L'Estany del Pujol est situé juste en face. Tourner à droite à la prochaine sortie et longer l'Estany. En sortant de la grande courbe contournant le lac, tourner à droite à la prochaine sortie et continuer tout droit, où sont situées les entrées des stationnements des deux côtés. Il y a une route en béton étroite fermée par des poteaux à la fin avec deux stationnements tout près. L'un d'entre eux permet d'accéder à la plage par une passerelle en bois. C'est l'autre point de rencontre pour les visites guidées.

POINT DE RENCONTRE DE LA «PLAYA DE LA MALLADETA».

Pour les groupes souhaitant pique-niquer dans l'Aire de Loisirs de l'Estany del Pujol, il y a un stationnement pour voitures et autobus juste à côté de l'aire. Il est possible d'y accéder depuis le point de rencontre de la «La Cadena» («*La Chaîne*»), en prenant la première sortie à gauche et en tournant encore à gauche au prochain croisement. (Tourner à droite pour aller au point de rencontre de «La Playa» («*La Plage*»)).

IL N'EST PAS POSSIBLE D'ACCÉDER DIRECTEMENT À L'*ESTANY DEL PUJOL* EN VENANT DE VALENCIA. VOUS DEVEZ FAIRE DEMI-TOUR AU CENTRE D'INFORMATION EL RACÓ DE L' OLLA.

ACCESO al Racó de l'Olla y a l'Estany de Pujol

