



DEVESA

- Itinerari ludicoexplicatiu per la Devesa. Este pot realitzar-se per diverses zones:

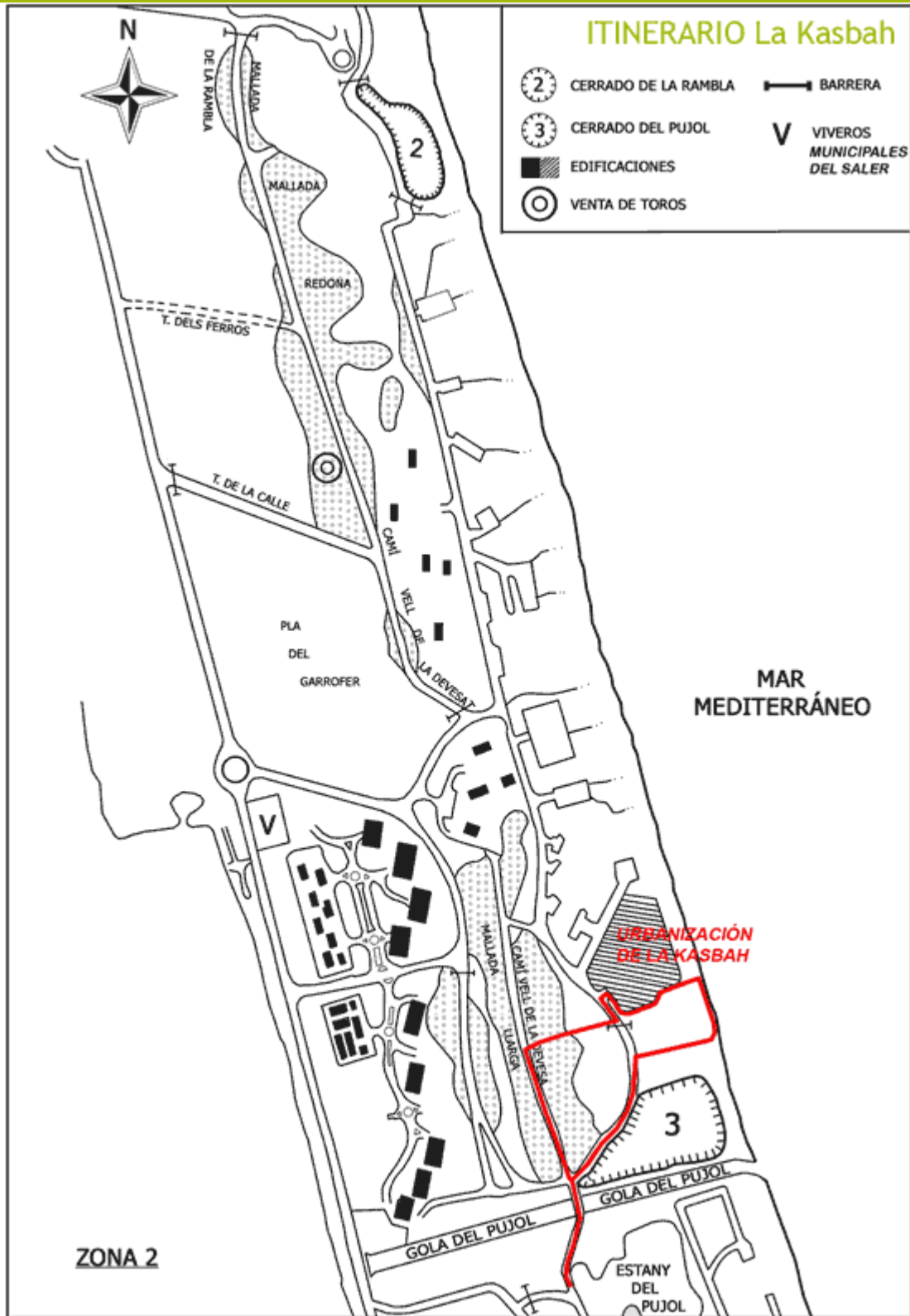
La Kasbah
El Saler
Estany de Pujol-zona Life-Duna

- Itinerari amb activitats didàctiques. Material: *"Material escolar para un vivero didáctico"* – *Material de l'alumne i del professorat*. El professorat és l'encarregat de seleccionar les activitats adequades al nivell del grup i als objectius proposats, el qual compta amb l'assessorament de l'equip d'educació ambiental del Servei Devesa – Albufera.

Per a concertar visita en este recurs caldrà contactar amb l'equip d'Educació Ambiental del SERVICI DEVESA-ALBUFERA, servici públic de l'Ajuntament de València.

SERVICI DEVESA-ALBUFERA
CV 500, Km. 8'5, marge esq. 46012 València
Telèfons: 961610347-48 / 961610021 Fax: 961610037
odevesa@valencia.es

Equip d'Educadores Ambientals: Tania Moya i Azucena Muñoz



ACCÉS A LA URBANITZACIÓ DE LA KASBAH

Si venim des de València per l'autovia en direcció a Cullera, arribarem a una rotonda que dóna accés a Alfafar (on acaba l'autovia). Continuem per la carretera CV 500, carretera que identificarem perquè discorre paral·lela al bosc de la Devesa.

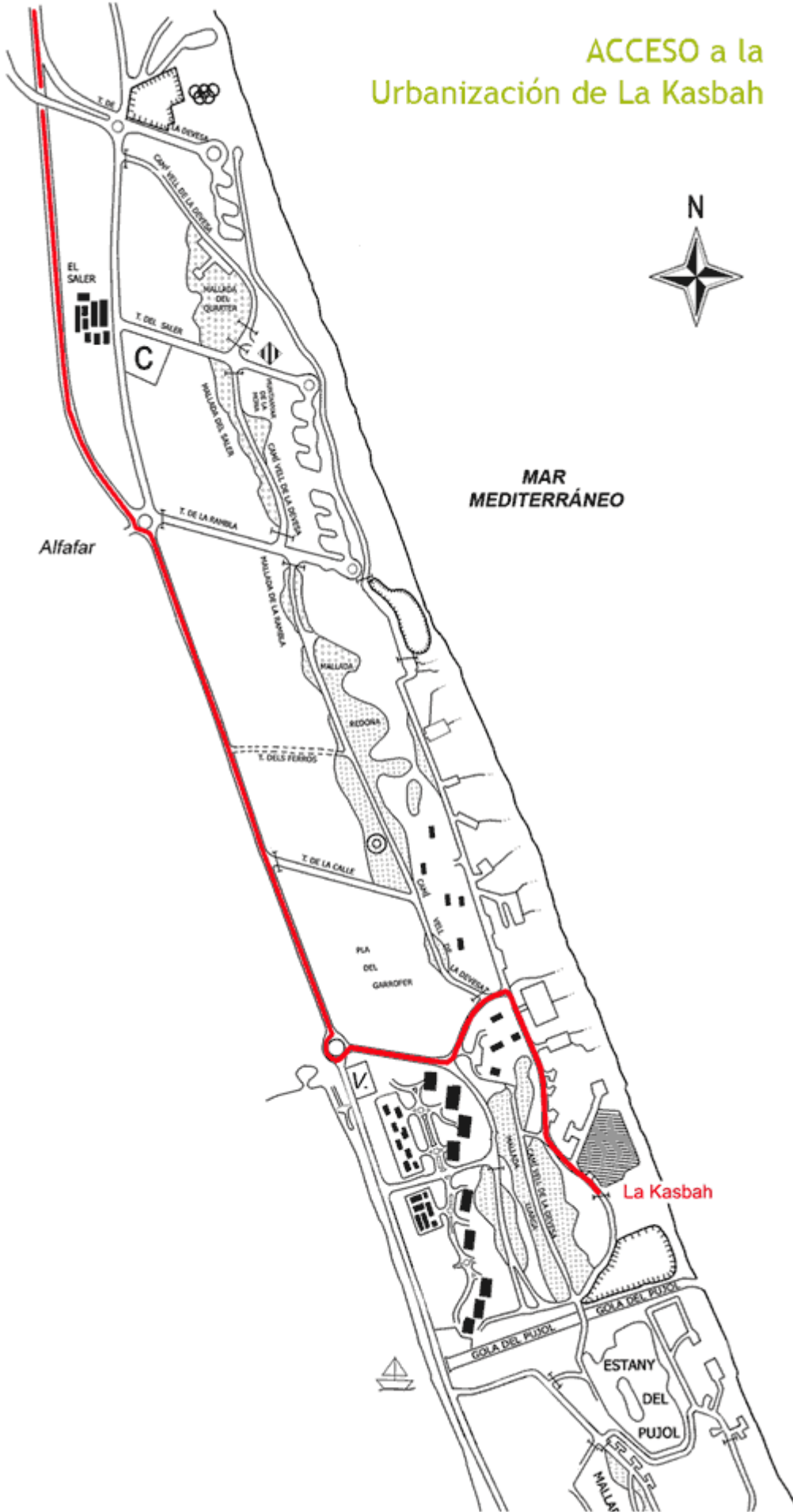
Després de passar a mà dreta les dependències de bombers, arribarem a una rotonda en què girem cap a l'esquerra (en la direcció on uns cartells indiquen un hotel). Caldrà seguir en esta direcció i a la primera bifurcació girarem a l'esquerra. Per mig d'una gran corba arribarem davant de l'hotel. Girarem a la dreta i esta carretera ens portarà fins a la urbanització de **La Kasbah**, on una cadena ens impedirà el pas cap a la Devesa.

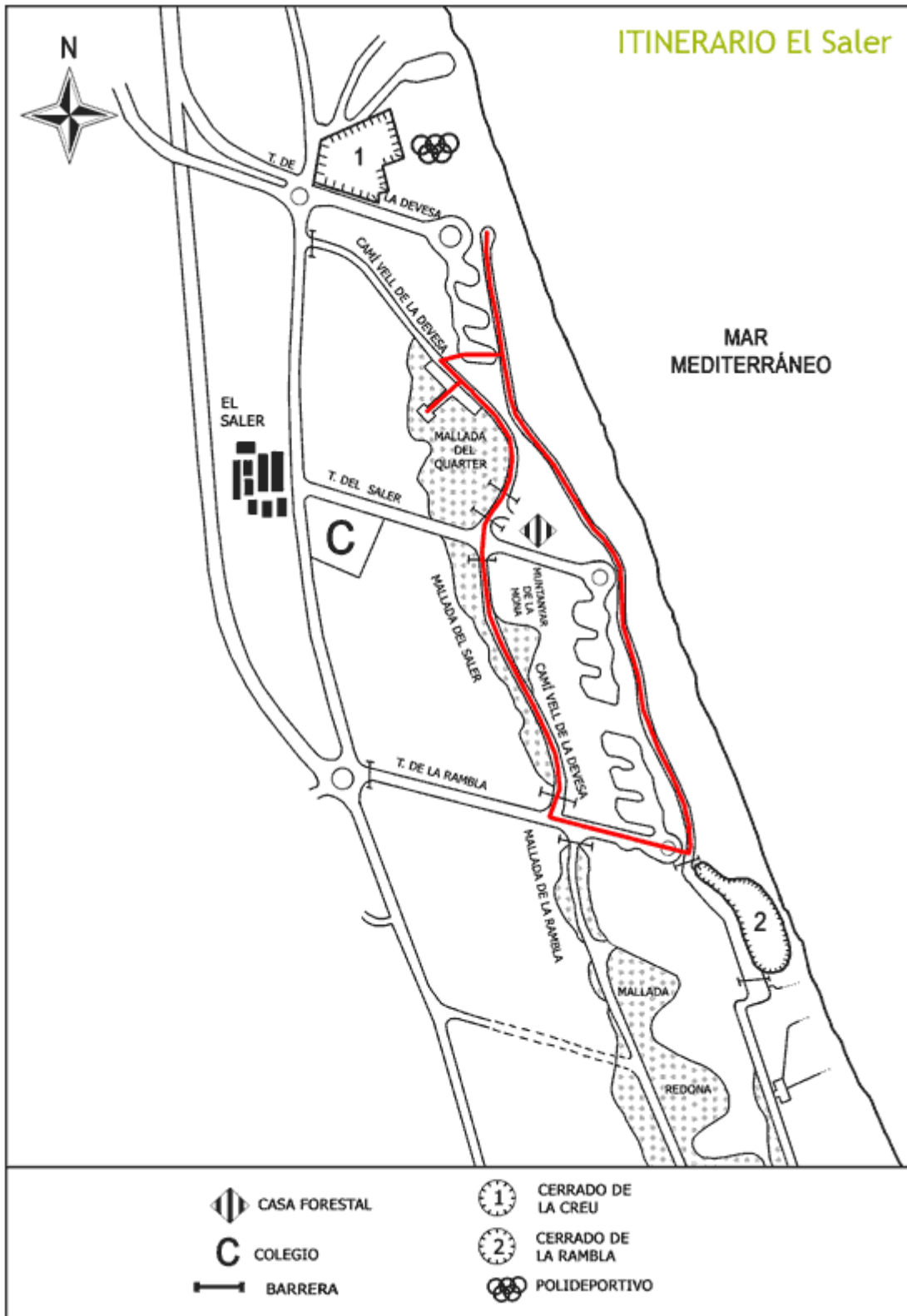
VALENCIA

ACCESO a la Urbanización de La Kasbah



MAR MEDITERRÀNEO



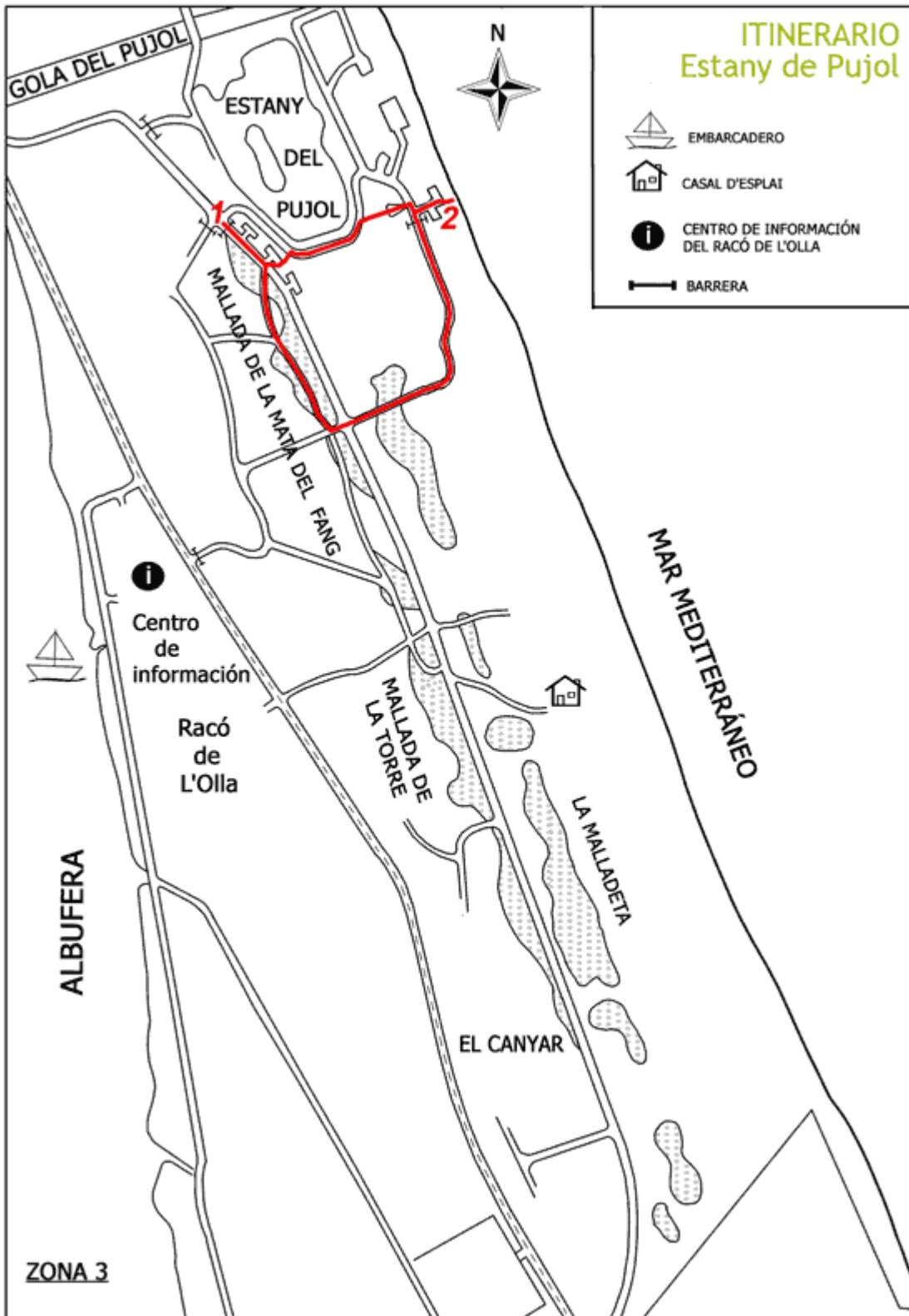


ACCÉS AL PUNT DE TROBADA DE L'ITINERARI PER LA ZONA DEL SALER

Si venim des de València per l'autovia en direcció a Cullera, caldrà que ens desviem per l'eixida que indica el Saler o Platges. Esta eixida parerà en una rotonda on girarem a mà dreta en direcció al poble del Saler.

Una vegada dins el poble s'haurà de prendre el vial que va cap a la platja. Este vial passa per davant del Centre Educatiu "Lluís de Santangel".

El vial acaba en una rotonda per la qual s'accedix als aparcaments de vehicles i autobusos. A la parada de l'autobús de línia que hi ha a esta rotonda està el punt de trobada per a l'itinerari.



ACCÉS A L'ESTANY DEL PUJOL O LLAC ARTIFICIAL I A LA ZONA LIFE DUNA

Per tal d'accedir a l'**Estany del Pujol** des de València continuarem per l'autovia en direcció a Cullera, passarem dos rotondes, la primera la que dona accés a Alfafar (on acaba l'autovia) i la segona a un hotel. Passarem també la Gola de Pujol i seguirem fins a la desviació cap al poble del Palmar.

Tot just prendre esta desviació, a uns 500 m i a mà esquerra, localitzarem el Centre d'Informació del Racó de l'Olla, on l'autobús pot donar la volta per a prendre novament la direcció cap a València.

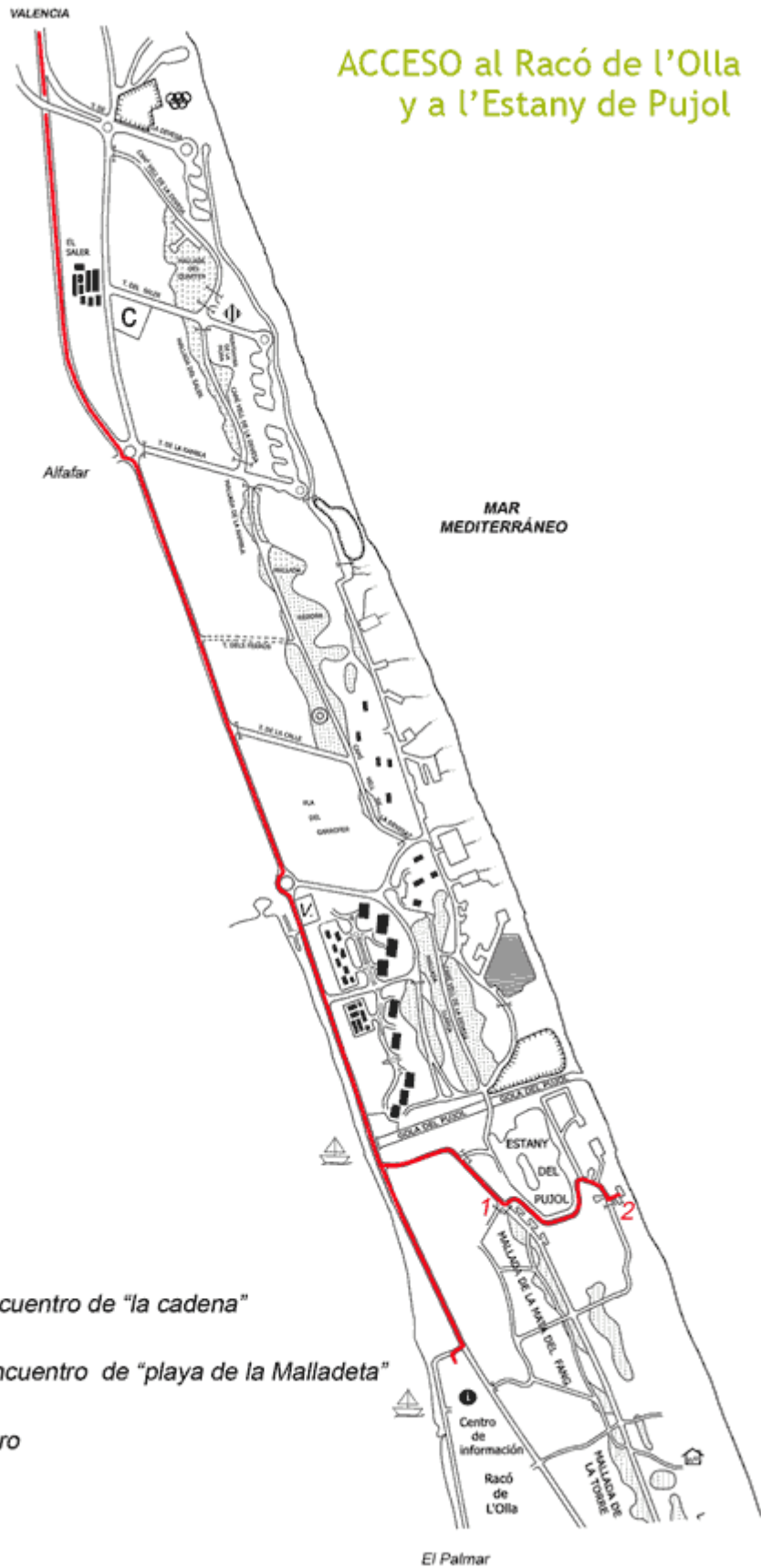
Al tornar, just abans d'arribar a la Gola del Pujol, hi ha una carretera a la dreta per la qual s'entrarà. Seguirem per esta carretera i al final d'una llarga recta una cadena ens tallarà el pas. A este punt hi ha un cartell indicador del *Casal d'Esplai* a la dreta i un altre del *Projecte Life "Restauració d'Habitats Dunars a l'Albufera de València"* a l'esquerra. Esta cadena, que a vegades està oberta, és un dels punts de trobada per a les visites guiades el PUNT DE TROBADA DE "LA CADENA".

Una vegada en la cadena, ens haurem de desviar a l'esquerra, just davant tenim l'Estany del Pujol. A la següent desviació, anirem cap a la dreta de manera que vorejarem l'Estany. Tot eixint de la gran corba que voreja el llac tenim un desviació cap a la dreta que seguirem sempre rectes deixant a un costat i a l'altre entrades a altres aparcaments. Al final del camí vorem un vial de formigó més estret i tancat amb bol·lards amb dos aparcaments prop. D'un d'ells s'accedix a la platja per una passarel·la de fusta. Este és un altre punt de trobada per a les visites guiades el PUNT DE TROBADA DE LA "PLATJA DE LA MALLADETA".

Per a aquells grups que decidiran menjar dins l'Àrea d'Oci de l'Estany del Pujol, podran aparcar l'autobús o els vehicles a l'aparcament que hi ha al costat. S'accedix des del punt de trobada de "*La Cadena*", tot prenent la desviació a l'esquerra i a l'arribar al següent encreuament caldrà girar novament a l'esquerra. (A la dreta anem cap al punt de trobada de "*La Platja*").

NO ES PODRÀ ENTRAR DIRECTAMENT CAP A L'ESTANY DEL PUJOL SI VENIM DES DE VALÈNCIA, CALDRÀ DONAR LA VOLTA AL CENTRE D'INFORMACIÓ DEL RACÓ DE L'OLLA.

ACCESO al Racó de l'Olla y a l'Estany de Pujol



- 1- Punto de encuentro de "la cadena"
- 2 - Punto de encuentro de "playa de la Malladeta"

 - Embarcadero

El Palmar